

BP-02-2.6721.405.2021

Rada i Zarząd Dzielnicy XVIII Nowa Huta
os. Centrum B bl. 6
31-927 Kraków

Dotyczy: PRZYSTĄPIENIA DO SPORZĄDZENIA ZMIANY MIEJSCOWEGO PLANU ZAGOSPODAROWANIA PRZESTRZENNEGO OBSZARU „NOWA HUTA PRZYSZŁOŚCI – IGOŁOMSKA POŁUDNIE”.

Wydział Planowania Przestrzennego w związku z § 3 pkt 3 lit. f Uchwały Nr XCIX/1512/14 Rady Miasta Krakowa z dnia 12 marca 2014 r. w sprawie organizacji i zakresu działania Dzielnicy XVIII Nowa Huta w Krakowie z późniejszymi zmianami, informuje, że na podstawie Uchwały Nr LXII/1798/21 Rady Miasta Krakowa z dnia 7 lipca 2021 r. przystąpiono do sporządzenia zmiany miejscowego planu zagospodarowania przestrzennego obszaru „**Nowa Huta Przyszłości – Igołomska Południe**” obejmującego obszar określony na załączniku graficznym dołączonym do niniejszego pisma.

Zmiana miejscowego planu zagospodarowania przestrzennego obszaru „Nowa Huta Przyszłości – Igołomska Południe” ma na celu umożliwienie lokalizacji przedsięwzięć – instalacji i urządzeń związanych z odnawialnymi źródłami energii (OZE) w wybranych terenach usługowych i rolniczych.

Rada i Zarząd Dzielnicy mogą zgłaszać postulaty i propozycje odnośnie sposobu zagospodarowania przestrzennego wyżej wymienionego obszaru w terminie do **15 września 2021 r.** w sposób podany poniżej.

Wydział informuje, że **od dnia 16 lipca do 15 września 2021 r.** (termin ustalony w ogłoszeniu i w obwieszczeniu Prezydenta Miasta Krakowa zamieszczonych w dniu 16 lipca 2021 r. w Gazecie Krakowskiej, na tablicach ogłoszeń Urzędu Miasta Krakowa oraz na stronie internetowej www.bip.krakow.pl/planowanieprzestrzenne), zgodnie z art. 17 pkt 1 ustawy z dnia 27 marca 2003 r. o planowaniu i zagospodarowaniu przestrzennym (t. j. Dz. U. z 2021 r. poz. 741 ze zm.), można składać wnioski do planu drogą pocztową na adres Wydziału lub na adres e-mail: wnioski-bp@um.krakow.pl



DYREKTOR WYDZIAŁU

Ełbieta Szczepińska

Urząd Miasta Krakowa
WYDZIAŁ PLANOWANIA PRZESTRZENNEGO
31-545 Kraków, ul. Mogilska 41, bp.umk@um.krakow.pl
tel.: +48 12 616 85 26, +48 12 616 85 42
www.krakow.pl



Załączniki:

1. Kserokopia uchwały Rady Miasta Krakowa ws. przystąpienia do sporządzenia planu, wraz z załącznikiem graficznym,
2. Kserokopia Obwieszczenia Prezydenta Miasta Krakowa o przystąpieniu do sporządzenia planu.

Otrzymują:

- 1) Adresat
- 2) aa/BP-02-2 (4.2021.PL1).





PREZYDENT MIASTA KRAKOWA

OBWIESZCZENIE

o przystąpieniu do sporządzenia zmiany miejscowego planu zagospodarowania przestrzennego obszaru „Nowa Huta Przyszłości – Igołomska Południe”

Na podstawie art. 17 pkt 1 ustawy z dnia 27 marca 2003 r. o planowaniu i zagospodarowaniu przestrzennym (Dz. U. z 2021 r. poz. 741 ze zm.) oraz art. 39 ust. 1 pkt 1 w związku z art. 46 pkt 1 i art. 54 ust. 3 ustawy z dnia 3 października 2008 r. o udostępnianiu informacji o środowisku i jego ochronie, udziale społeczeństwa w ochronie środowiska oraz o ocenach oddziaływania na środowisko (Dz. U. z 2021 r. poz. 247 ze zm.)

zawiadamiam

o podjęciu przez Radę Miasta Krakowa Uchwały Nr LXII/1798/21 z dnia 7 lipca 2021 r. w sprawie przystąpienia do sporządzenia zmiany miejscowego planu zagospodarowania przestrzennego obszaru „Nowa Huta Przyszłości – Igołomska Południe”.

Granice obszaru objętego planem szczegółowo określa załącznik graficzny.

Zmiana miejscowego planu zagospodarowania przestrzennego obszaru „Nowa Huta Przyszłości – Igołomska Południe” ma na celu umożliwienie lokalizacji przedsięwzięć – instalacji i urządzeń związanych z odnawialnymi źródłami energii (OZE) w wybranych terenach usługowych i rolniczych.

Zgodnie z art. 17 pkt 1 ustawy o planowaniu i zagospodarowaniu przestrzennym oraz art. 54 ust. 3 ustawy o udostępnianiu informacji o środowisku i jego ochronie, udziale społeczeństwa w ochronie środowiska oraz o ocenach oddziaływania na środowisko, każdy ma prawo złożenia wniosku do projektu planu miejscowego.

Wnioski należy składać w nieprzekraczalnym terminie **do dnia 15 września 2021 r.** – z podaniem oznaczenia nieruchomości, której wniosek dotyczy, a także imienia i nazwiska albo nazwy oraz adresu zamieszkania albo siedziby.

Wnioski można wносить w formie papierowej lub elektronicznej, w tym za pomocą środków komunikacji elektronicznej, w szczególności poczty elektronicznej lub formularza zamieszczonego w Biuletynie Informacji Publicznej na stronie internetowej:

www.bip.krakow.pl/planowanieprzestrzenne oraz za pośrednictwem platformy usług administracji publicznej ePUAP.

W przypadku poczty elektronicznej – maile należy kierować na adres: wnioski-bp@um.krakow.pl

Forma papierowa obejmuje:

- złożenie pisma z wnioskiem w Punkcie Obsługi Mieszkańców Urzędu Miasta Krakowa (dzienniki podawcze, stanowiska informacyjno-podawcze) lub – w przypadku ograniczeń



PREZYDENT MIASTA KRAKOWA

w bezpośredniej obsłudze klienta – wrzucenie do odpowiedniego pojemnika umieszczonego w pobliżu wejścia do budynku UMK,

- wystanie drogą pocztową na adres: Urząd Miasta Krakowa, Wydział Planowania Przestrzennego, ul. Mogilska 41, 31-545 Kraków.

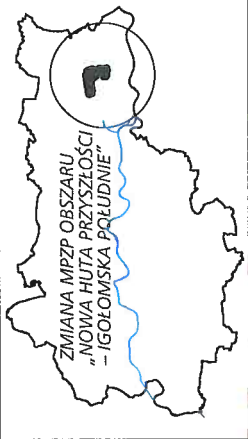
UWAGA: Pisma niespełniające powyżej wskazanych warunków pozostawi się bez rozpoznania.

Informuję, że:

1. Złożenie wniosku stanowić będzie odpowiedź na niniejsze Obwieszczenie.
2. Administratorem podanych we wniosku danych osobowych jest Prezydent Miasta Krakowa z siedzibą pl. Wszystkich Świętych 3-4, 31-004 Kraków, i są one podawane w celu składania wniosków do miejscowego planu zagospodarowania przestrzennego.
3. Składający wniosek ma prawo do żądania od administratora dostępu do podanych danych osobowych, ich sprostowania, ograniczenia przetwarzania, a także prawo do przenoszenia danych.
4. Podane dane osobowe będą przetwarzane do momentu zakończenia sprawy, po czym zostaną przekazane zgodnie z polskim prawem archiwalnym, jako dokumenty kategorii „A” (oznaczającej rodzaj dokumentów przechowywany wieczyście) do siedziby archiwum zakładowego Urzędu Miasta Krakowa, nad którym nadzór sprawuje Archiwum Narodowe.
5. Składający wniosek ma prawo do wniesienia skargi do organu nadzorczego, którym jest Prezes Urzędu Ochrony Danych Osobowych z siedzibą ul. Stawki 2, 00-193 Warszawa.
6. Podanie danych osobowych jest wymogiem ustawowym i ma charakter obowiązkowy.
7. Konsekwencją niepodania danych osobowych jest pozostawienie wniosku bez rozpoznania.
8. Podstawę prawną przetwarzania podanych danych stanowi art. 17 pkt 1 ustawy z dnia 27 marca 2003 r. o planowaniu i zagospodarowaniu przestrzennym (Dz. U. z 2021 r. poz. 741 ze zm.) oraz § 12 pkt 4 w związku z załącznikiem nr 4 do rozporządzenia Ministra Infrastruktury z dnia 26 sierpnia 2003 r. w sprawie wymaganego zakresu projektu miejscowego planu zagospodarowania przestrzennego (Dz. U. nr 164 poz. 1587), tzn. **dane osobowe będą przetwarzane w ramach sprawowania władzy publicznej powierzonej administratorowi.**
9. Składający wniosek ma prawo w dowolnym momencie wnieść sprzeciw – z przyczyn związanych ze szczególną sytuacją składającego wniosek – wobec przetwarzania podanych danych osobowych.
10. Dane kontaktowe inspektora ochrony danych - e-mail: iod@um.krakow.pl

Wnioski zostaną rozpatrzone zgodnie z art. 17 pkt 4 ustawy o planowaniu i zagospodarowaniu przestrzennym. Sposób rozpatrzenia zostanie opublikowany w Biuletynie Informacji Publicznej Miasta Krakowa na stronie internetowej www.bip.krakow.pl/planowanieprzestrzenne.



ZASTĘPCA PREZYDENTA
MIASTA KRAKOWA
Jerzy Muzyk



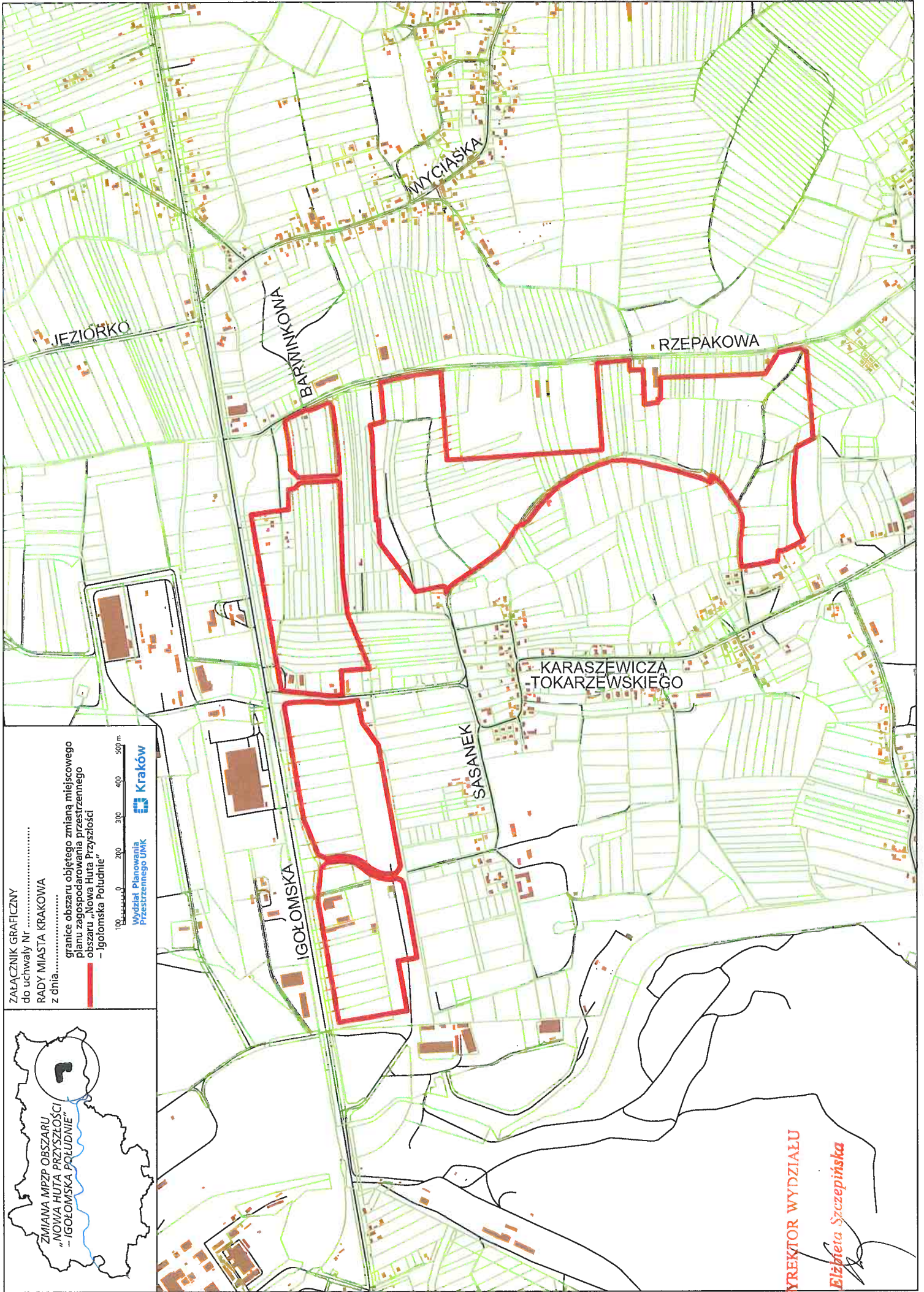
ZMIANA MPZP OBSZARU
„NOWA HUTA PRZYSZŁOŚCI”
– IGOŁOMSKA POŁUDNIĘ

ZALĄCZNIK GRAFICZNY
do uchwały Nr
RADY MIASTA KRAKOWA
z dnia

granicę obszaru objętego zmianą miejscowego
planu zagospodarowania przestrzennego
obszaru „Nowa Huta Przyszłości”
– Igołomska Południe”



Wydział Planowania
Przestrzennego UMK
Kraków



DYREKTOR WYDZIAŁU

Elżbieta Szczepińska

**UCHWAŁA NR LXII/1798/21
RADY MIASTA KRAKOWA**

z dnia 7 lipca 2021 r.

**w sprawie przystąpienia do sporządzenia zmiany miejscowego planu
zagospodarowania przestrzennego obszaru „Nowa Huta Przyszłości – Igołomska Południe”.**

Na podstawie art. 14 ust. 1 ustawy z dnia 27 marca 2003 r. o planowaniu i zagospodarowaniu przestrzennym (Dz. U. z 2021 r. poz. 741, 784 i 922) uchwała się, co następuje:

§ 1. 1. Postanawia się o przystąpieniu do sporządzenia zmiany miejscowego planu zagospodarowania przestrzennego obszaru „Nowa Huta Przyszłości – Igołomska Południe” zwanego dalej „planem miejscowym”.

2. Granice obszaru objętego zmianą planu miejscowego określa załącznik graficzny stanowiący integralną część uchwały.

§ 2. Wykonanie uchwały powierza się Prezydentowi Miasta Krakowa.

§ 3. Uchwała wchodzi w życie z dniem podjęcia.

Przewodniczący Rady
Miasta Krakowa

Dominik Jaśkowiec



ZMIANA MPZP OBSZARU
„NOWA HUTA PRZYSZŁOŚCI
- IGOŁOMSKA POŁUDNIE”

ZAŁĄCZNIK GRAFICZNY
do uchwały Nr ..XII/1798/21.....

RADY MIASTA KRAKOWA
z dnia ..7.lipca.2021.r....

granice obszaru objętego zmianą miejscowego
planu zagospodarowania przestrzennego
obszaru „Nowa Huta Przyszłość
- Igołomska Południe”

100 0 200 300 400 500 m

Wydział Planowania
Przestrzennego UMK

